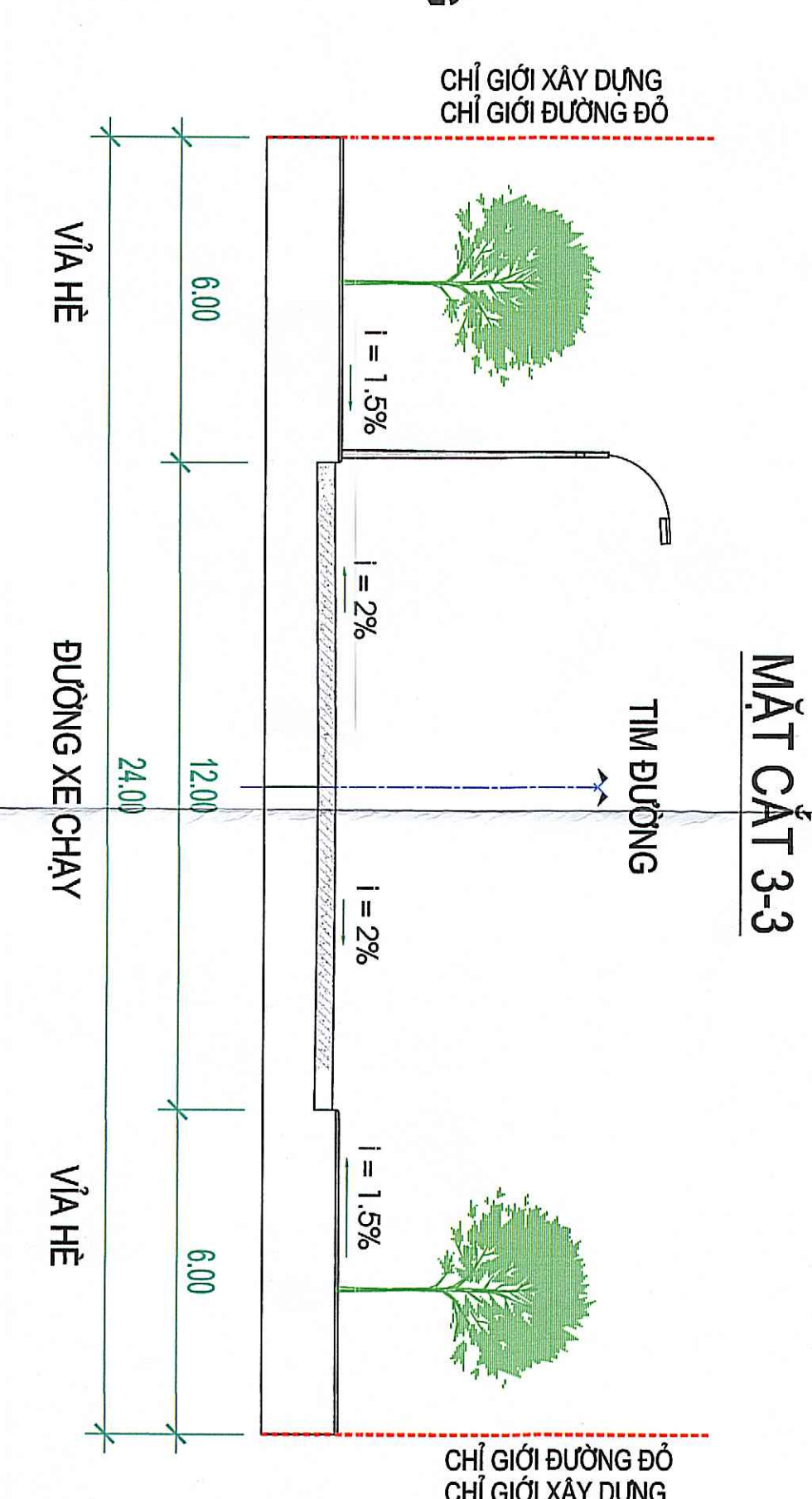
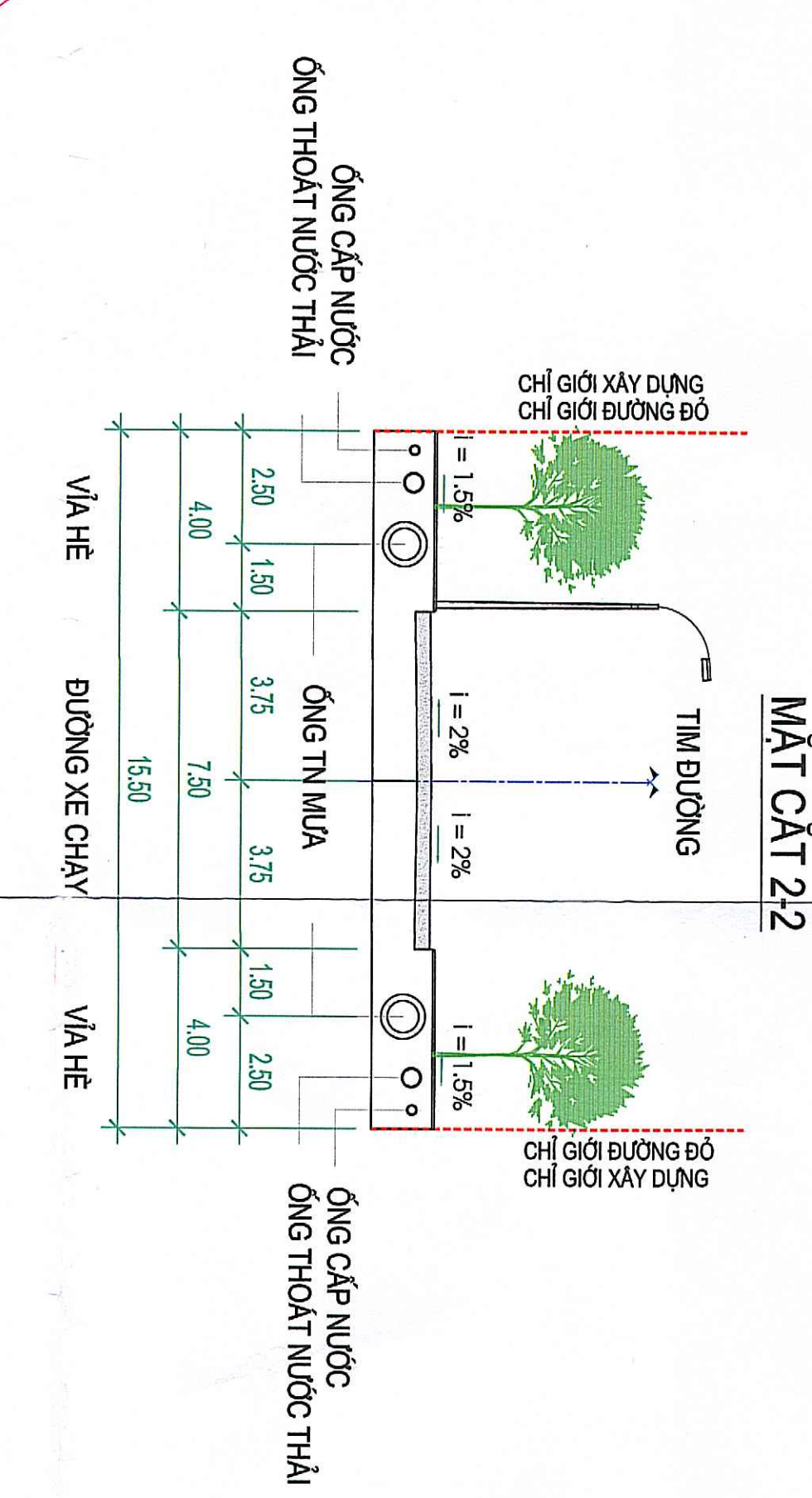
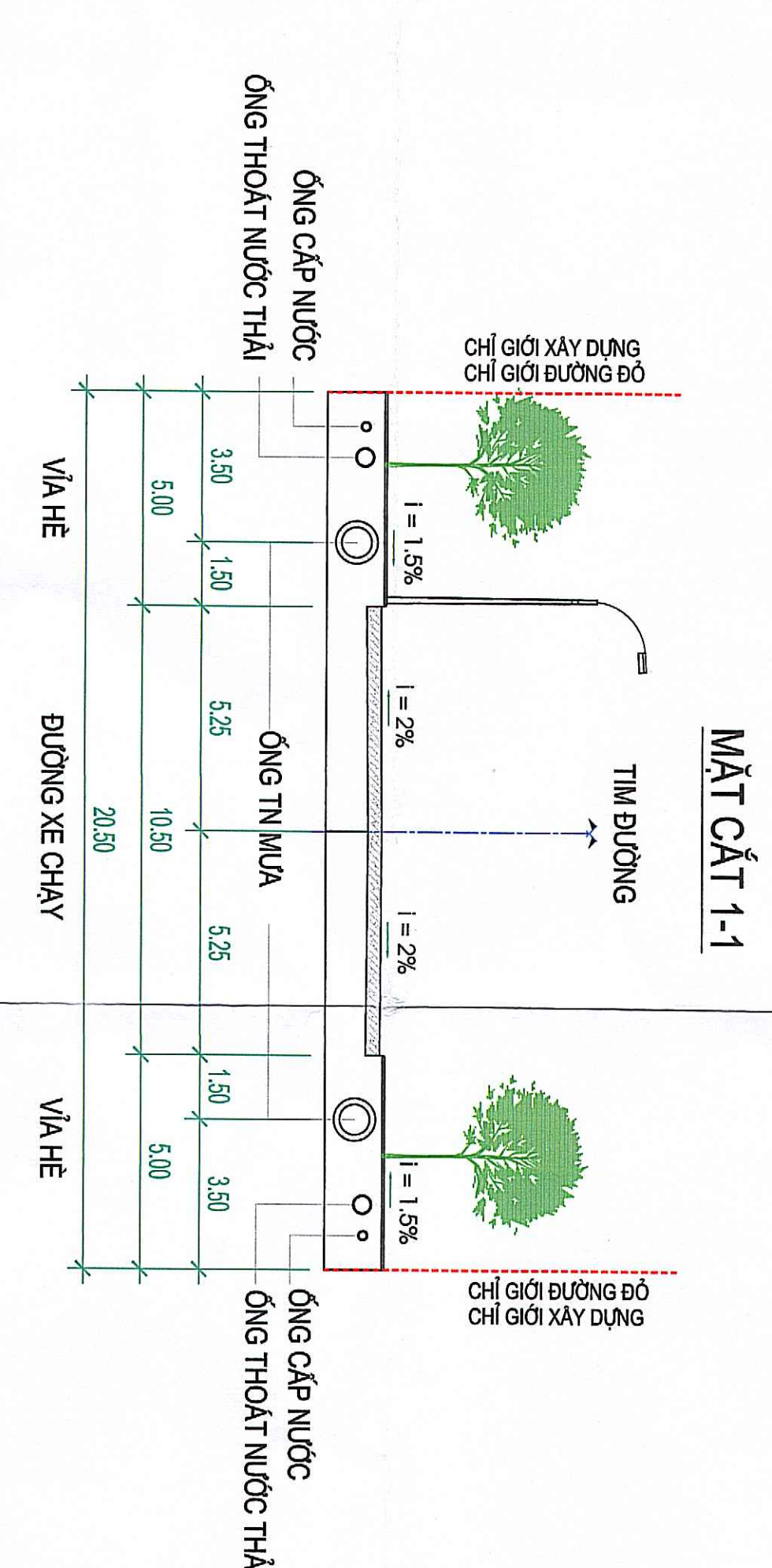


TỌA ĐỘ RANH GIỚI QUY HOẠCH			
TÊN MỐC	TỌA ĐỘ X	TỌA ĐỘ Y	
M1	2012165.334	519167.483	
M2	2012501.787	519101.438	
M3	2012565.749	519305.387	
M4	2012530.767	519383.829	
M5	2012443.346	519403.907	
M6	2012302.880	519515.631	
M7	2012282.828	519450.967	
M8	2012248.904	519383.786	
M9	2012165.166	519274.277	
M10	2012173.922	519285.532	



**UBND HUYỆN HƯƠNG KHÊ**  
**ĐIỀU CHỈNH QUY HOẠCH CHI TIẾT XÂY DỰNG CỤM CÔNG NGHIỆP GIA PHỐ, HUYỆN HƯƠNG KHÊ - TỈNH HÀ TĨNH**  
**SƠ ĐỒ TỜ CHỨC KHÔNG GIAN, KIỆN TRÚC, CẢNH QUAN**  
 TỶ LỆ: 1/1500

- GHI CHÚ**
- 01 NHÀ MÁY, KHO TÀNG
  - 02 NHÀ ĐIỀU HÀNH
  - 03 KHU KỸ THUẬT



- KÝ HIỆU**
- RANH GIỚI LẬP QUY HOẠCH
  - MỘC RANH GIỚI QUY HOẠCH
  - KÍ HIỆU MẶT CẮT GIAO THÔNG
  - RANH GIỚI PHÂN LỘ
  - KHOẢNG CÁCH
  - ĐẤT CÂY XANH
  - MÀI TALUY - KÊ ĐÀ
  - ĐƯỜNG GIAO THÔNG
  - MẶT NƯỚC
  - ĐẤT KHU HẠ TẦNG KỸ THUẬT
  - KHU NHÀ ĐIỀU HÀNH
  - SÀN MỜ BỐ

**CƠ QUAN PHÊ DUYỆT:**  
 UBND TỈNH HÀ TĨNH  
 UBND HUYỆN HƯƠNG KHÊ

**CƠ QUAN THAM DÍNH:**  
 SỞ XÂY DỰNG

**CHỦ ĐẦU TƯ:**  
 UBND HUYỆN HƯƠNG KHÊ

**QUẢN LÝ KỸ THUẬT:**  
 NGUYỄN THÀNH ĐÔNG

**THIẾT KẾ:**  
 TRẦN NHẬT ANH

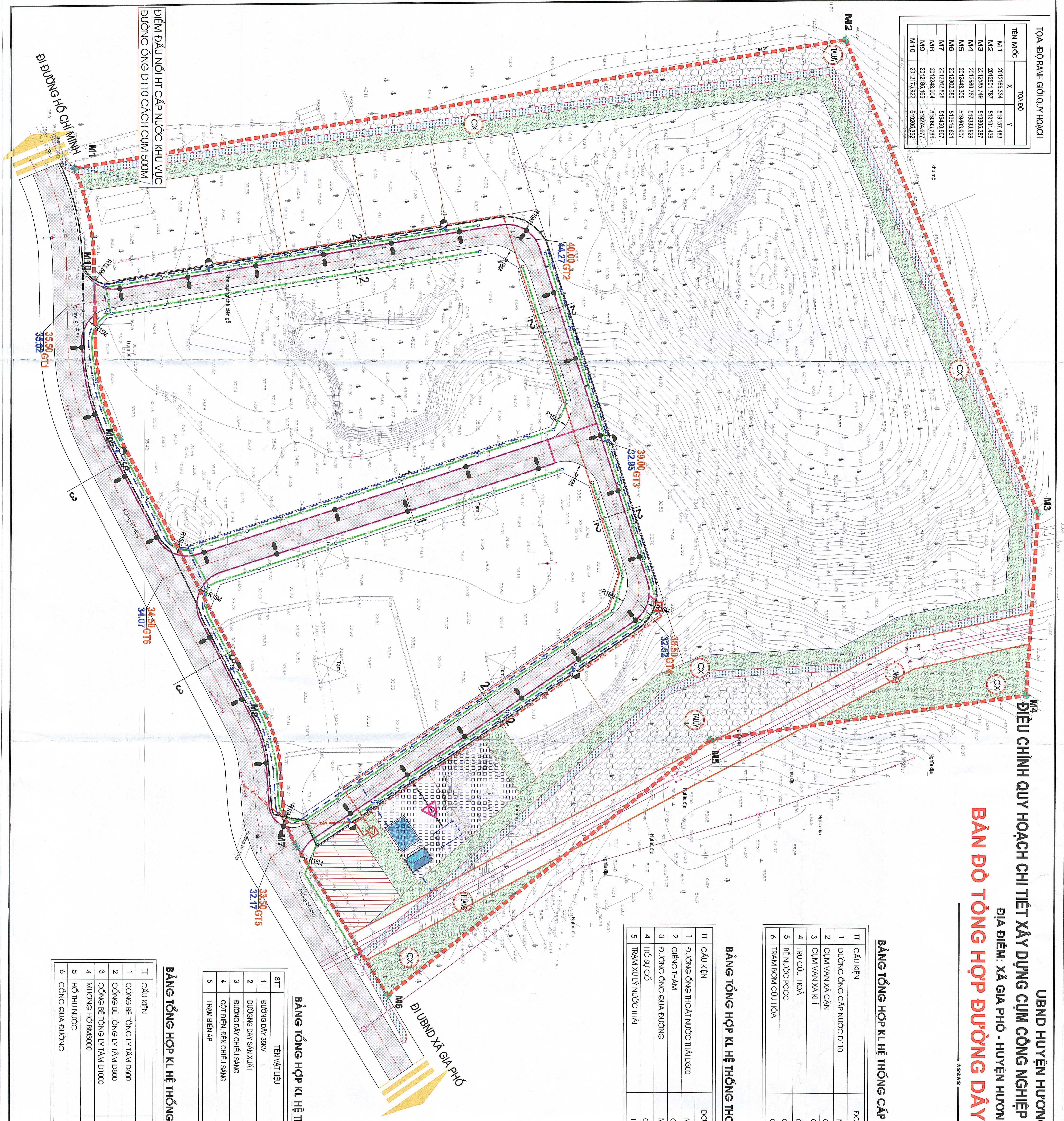
**CHỦ TRÌ:**  
 TRẦN NGỌC QUÂN

**GIÁM ĐỌC:**  
 NGUYỄN THÀNH ĐÔNG

**CÔNG TY CỔ PHẦN CED**

**TỌA ĐỘ RANH GIỚI QUY HOẠCH**

TÊN MỐC	X	Y
M1	201265.334	519157.483
M2	201250.127	519101.438
M3	201258.749	519395.387
M4	201260.197	519383.929
M5	201244.305	519403.907
M6	2012282.690	519516.631
M7	2012282.828	519450.987
M8	2012248.904	519393.786
M9	2012185.166	519274.277
M10	2012173.922	519285.552



**UBND HUYỆN HƯƠNG KHÊ**  
**ĐIỀU CHỈNH QUY HOẠCH CHI TIẾT XÂY DỰNG CỤM CÔNG NGHIỆP GIA PHỐ, HUYỆN HƯƠNG KHÊ, TỈNH HÀ TĨNH**  
**BẢN ĐỒ TỔNG HỢP DÂY ĐƯỜNG DÂY ĐƯỜNG ỐNG KỸ THUẬT**  
 \*\*\*\*\*

**BẢNG TỔNG HỢP KI HỆ THỐNG CẤP NƯỚC VÀ PCCC**

TT	CẤU KIỆN	ĐƠN VỊ	KHOẢNG LƯỢNG
1	ĐƯỜNG ỐNG CẤP NƯỚC D110	M	1.500
2	CỤM VAN XÁ CÁN	CỤM	01
3	CỤM VAN XÁ KHÍ	CÁI	01
4	TRỤ CỨU HÒA	CÁI	07
5	BỂ NƯỚC PCCC	CÁI	01
6	TRẠM BOM CỨU HÒA	CÁI	01

**BẢNG TỔNG HỢP KI HỆ THỐNG THOÁT NƯỚC THẢI**

TT	CẤU KIỆN	ĐƠN VỊ	KHOẢNG LƯỢNG
1	ĐƯỜNG ỐNG THOÁT NƯỚC THẢI D300	M	1.950
2	GIẾNG THÂM	CÁI	28
3	ĐƯỜNG ỐNG SỬA ĐƯỜNG	M	45
4	HỒ SỬ CỐ	CÁI	01
5	TRẠM XỬ LÝ NƯỚC THẢI	TRẠM	01

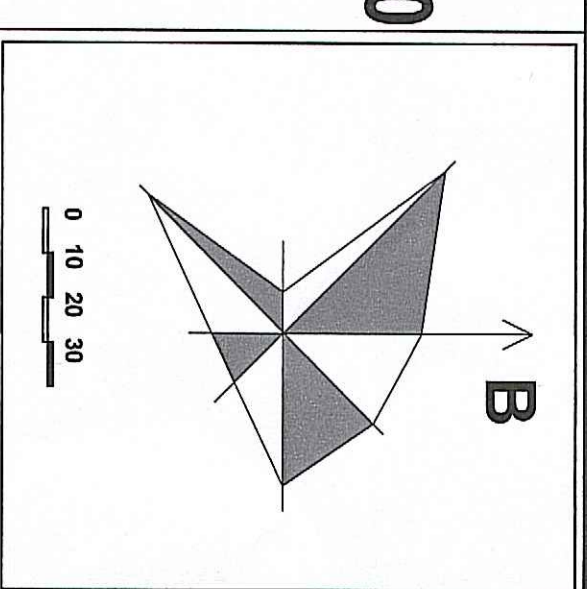
**BẢNG TỔNG HỢP KI HỆ THỐNG CẤP ĐIỆN**

STT	TÊN VẬT LIỆU	ĐƠN VỊ	KHOẢNG LƯỢNG
1	ĐƯỜNG DÂY 38KV	M	250
2	ĐƯỜNG DÂY SÀN XUẤT	M	480
3	ĐƯỜNG DÂY CHIẾU SÁNG	M	1182
4	CỘT ĐIỆN BÊN CHIẾU SÁNG	CỘT	33
5	TRẠM BIẾN ÁP	TRẠM	02

**BẢNG TỔNG HỢP KI HỆ THỐNG THOÁT NƯỚC MƯA**

TT	CẤU KIỆN	ĐƠN VỊ	KHOẢNG LƯỢNG
1	CÔNG BÊ TÔNG LY TÂM D600	M	980
2	CÔNG BÊ TÔNG LY TÂM D800	M	610
3	CÔNG BÊ TÔNG LY TÂM D1000	M	60
4	MƯỜNG HỒ BƯNG000	M	920
5	HỒ THU NƯỚC	CÁI	50
6	CÔNG GUA ĐƯỜNG	M	40

**GHI CHÚ**  
 38.00 G11 CAO ĐỘ TK TÊN NỨT  
 35.50 CAO ĐỘ TN



**KỶ HIỆU**

- RANH GIỚI LẬP QUY HOẠCH
- MỐC RANH GIỚI QUY HOẠCH
- KI HIỆU MẶT CẮT GIAO THÔNG
- RANH GIỚI PHẠM LỘ
- KHOẢNG CÁCH
- ĐẤT CÂY XANH
- MÀI TÁLƯỠ - KÉ BÀ
- ĐƯỜNG GIAO THÔNG
- MẶT NƯỚC
- ĐƯỜNG ỐNG CẤP NƯỚC
- ĐƯỜNG ỐNG TN1T
- ĐƯỜNG ỐNG TN1M D800
- ĐƯỜNG ỐNG TN1M D800
- ĐƯỜNG DÂY ĐIỆN 04KV
- ĐƯỜNG DÂY ĐIỆN 38KV
- ĐƯỜNG DÂY ĐIỆN CHIẾU SÁNG
- CỬA XÁ
- TRỤ CỨU HÒA
- TRẠM BOM PCCC
- BÊN CHIẾU SÁNG

**CƠ QUAN PHÊ DUYỆT:**  
 UBND TỈNH HÀ TĨNH

**CƠ QUAN THẨM ĐỊNH:**  
 SỐ XÂY DỰNG: 14/2023/STXD

**CHỦ ĐẦU TƯ:**  
 UBND HUYỆN HƯƠNG KHÊ

**QUẢN LÝ KỸ THUẬT:**  
 NGUYỄN THÀNH ĐÔNG

**CONG TY CỔ PHẦN CED**