

TÊN MỐC		TOA ĐỘ	
X	Y	X	Y
M1	2012165.334	519167.483	
M2	2012501.787	519101.438	
M3	2012565.749	519305.387	
M4	2012590.787	519383.929	
M5	2012443.305	519403.507	
M6	2012302.680	519515.637	
M7	2012282.828	519450.967	
M8	2012248.904	519383.788	
M9	2012185.168	519274.277	
M10	2012173.922	519205.525	

TOA ĐỘ BÊN GIỚI QUY HOẠCH

UBND HUYỆN HUƠNG KHỆ

ĐIỀU CHỈNH QUY HOẠCH CHI TIẾT XÂY DỰNG CỤM CÔNG NGHIỆP GIA PHỐ, HUYỆN HUƠNG KHỆ, TỈNH HÀ TĨNH

BẢN ĐỒ QUY HOẠCH HỆ THỐNG THOÁT NƯỚC THẢI & CHẤT THẢI RẮN

BẢNG TỔNG HỢP KL VẬT TƯ HỆ THỐNG THOÁT NƯỚC THẢI

TT	CẤU MẪN	ĐƠN VỊ	KHỐI LƯỢNG
1	DƯỜNG ống THOÁT NƯỚC THẢI D300	M	1.050
2	GIÉNG THÂM	CÁI	28
3	DƯỜNG ống GUA DƯỜNG	M	45
4	HỐ SÚ CỎ	CÁI	01
5	TRẦM XỬ LÝ NƯỚC THẢI	TRẦM	01

VỊ TRÍ BÊN GIỚI QUY HOẠCH:

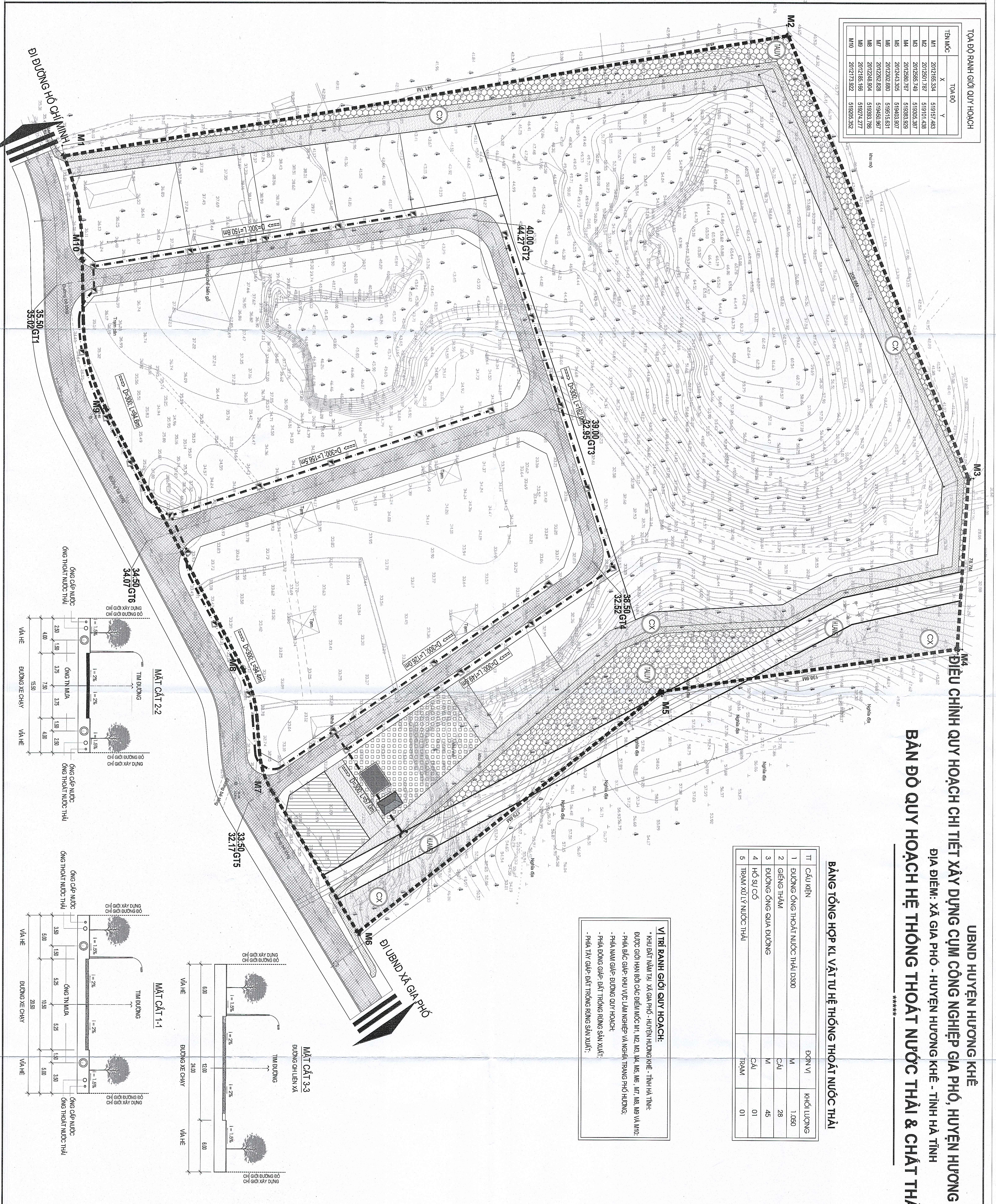
- KHU ĐẤT NÀM TÊN XÃ GIA PHỐ - HUYỆN HUƠNG KHỆ - TỈNH HÀ TĨNH.
- ĐƯỢC GIỚI HẠN BÊN CÁC ĐIỂM MỐC M1, M2, M3, M4, M5, M6, M7, M8, M9 VÀ M10.
- PHÍA BẮC GIỚI: KHU VỰC LÀM NGHIỆP VÀ NGHĨA TRANG PHỐ HUƠNG.
- PHÍA NAM GIỚI: DƯỜNG QUY HOẠCH.
- PHÍA ĐÔNG GIỚI: ĐẤT TRỒNG RỪNG SẢN XUẤT.
- PHÍA TÂY GIỚI: ĐẤT TRỒNG RỪNG SẢN XUẤT.

GHI CHÚ

36.00 GT1 CAO ĐỘ TK
35.50 CAO ĐỘ TN

KÝ HIỆU

- RANH GIỚI LẬP QUY HOẠCH
- M7-φ
- KI HIỆU MẶT CẮT GIAO THÔNG
- RANH GIỚI PHÂN LÒ
- KHOẢNG CÁCH
- 17.5M
- ĐẤT CÂY XANH
- MÀI TALUY - KÉ DÀ
- DƯỜNG GIAO THÔNG
- MẶT NƯỚC
- THOÁT NƯỚC THẢI
- GIÉNG THÂM
- CỬA XÁ
- HƯỚNG THOÁT CHIEU RỒNG, CHIEU DÀI



CƠ QUAN PHÊ DUYỆT:
UBND TỈNH HÀ TĨNH

CƠ QUAN THAM DÍNH:
SỞ XÂY DỰNG

CHỦ ĐẦU TƯ:
UBND HUYỆN HUƠNG KHỆ

CÔNG TRÌNH - ĐỊA ĐIỂM:
BỆNH CƯỚI XỬ LÝ VÀ TÁCH CỤM CÔNG NGHIỆP GIA PHỐ, HUYỆN HUƠNG KHỆ, TỈNH HÀ TĨNH

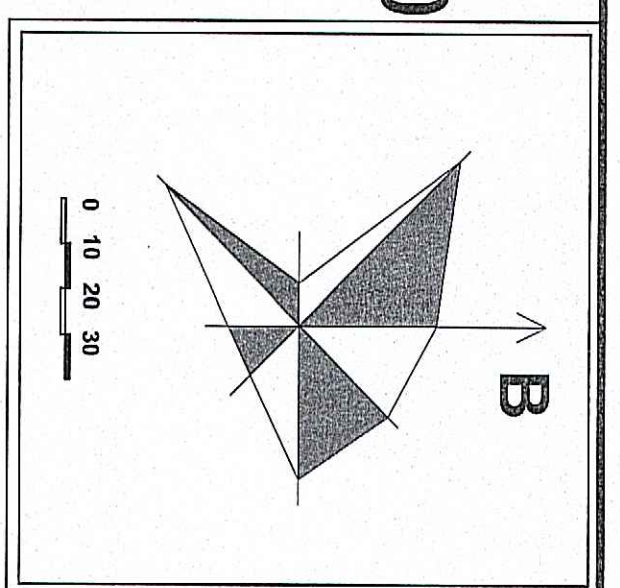
TÊN BẢN VẼ:
BẢN ĐỒ QUY HOẠCH HỆ THỐNG THOÁT NƯỚC THẢI VÀ CHẤT THẢI RẮN

BẢN VẼ:
GIỚI: 1:500 NGÀY: 10/2023

CHỦ TRÌ:
QUẢN LÝ KỸ THUẬT: NGUYỄN THÀNH ĐÔNG

SHAM ĐỐC:
NGUYỄN THÀNH ĐÔNG

CÔNG TY CỔ PHẦN CED

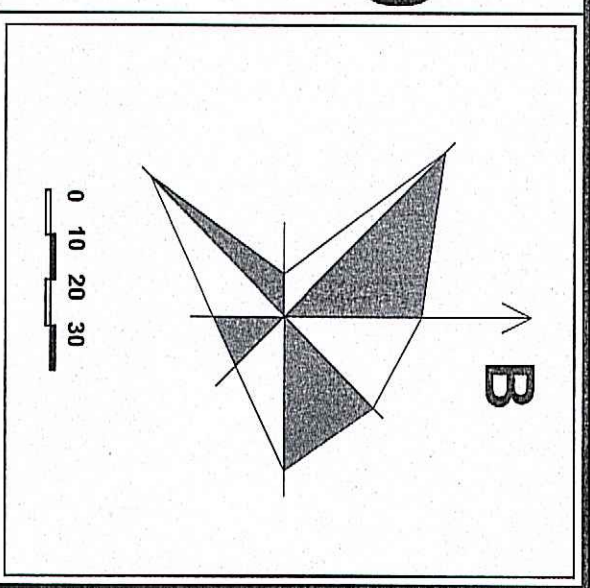


TÊN MỐC	X	Y
M1	2012165.334	519167.483
M2	2012201.787	519101.438
M3	2012285.749	519305.387
M4	2012280.797	519383.929
M5	2012443.306	519403.807
M6	2012302.880	519515.637
M7	2012282.828	519450.987
M8	2012248.904	519393.786
M9	2012185.168	519274.277
M10	2012173.922	519205.582

TOA ĐỘ BANH GIỚI QUY HOẠCH

UBND HUYỆN HUƠNG KHÊ
 ĐIỀU CHỈNH QUY HOẠCH CHI TIẾT XÂY DỰNG CỤM CÔNG NGHIỆP GIA PHỐ, HUYỆN HUƠNG KHÊ, TỶ LỆ: 1/500
 ĐỊA ĐIỂM: XÃ GIA PHỐ - HUYỆN HUƠNG KHÊ - TỈNH HÀ TĨNH

BẢN ĐỒ QUY HOẠCH CAO ĐỘ SAN NỀN VÀ THOÁT NƯỚC MƯA



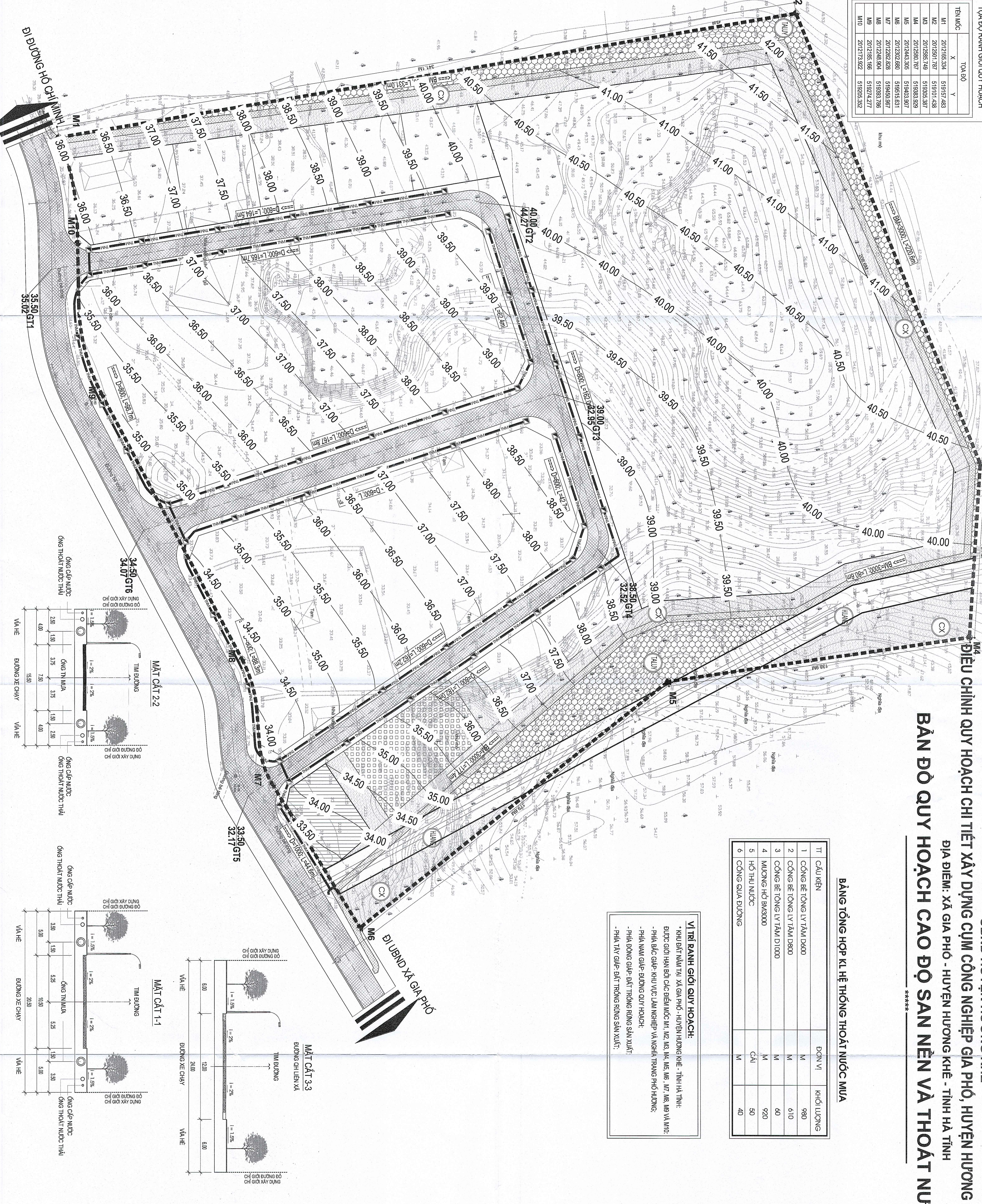
BẢNG TỔNG HỢP KÍ HIỆU THÔNG THOẠT NƯỚC MƯA

TT	CẤU KIỆN	ĐƠN VỊ	KHOẢNG LƯỢNG
1	CÔNG BÊ TÔNG LY TÂM D=600	M	980
2	CÔNG BÊ TÔNG LY TÂM D=800	M	610
3	CÔNG BÊ TÔNG LY TÂM D=1000	M	60
4	MƯƠNG HỖ B=3000	M	920
5	HỒ THỦ NƯỚC	M	50
6	CÔNG GIỮA ĐƯỜNG	M	40

VỊ TRÍ BANH GIỚI QUY HOẠCH:
 * KHU ĐẤT NẴM TRONG XÃ GIA PHỐ - HUYỆN HUƠNG KHÊ - TỈNH HÀ TĨNH;
 ĐƯỢC GIỚI HẠN BỞI CÁC ĐIỂM MỐC M1, M2, M3, M4, M5, M6, M7, M8, M9 VÀ M10;
 - PHÍA BẮC GIỚI: KHU VỰC LÀM NGHIỆP VÀ NGHĨA TRANG PHỐ HUƠNG;
 - PHÍA NAM GIỚI: ĐƯỜNG QUY HOẠCH;
 - PHÍA ĐÔNG GIỚI: ĐẤT TRỒNG RỪNG SẢN XUẤT;
 - PHÍA TÂY GIỚI: ĐẤT TRỒNG RỪNG SẢN XUẤT.

KÝ HIỆU

- RANH GIỚI LẬP QUY HOẠCH
- MỐC RANH GIỚI QUY HOẠCH
- KÍ HIỆU MẶT CÁT GIAO THÔNG
- RANH GIỚI PHẦN LỘ
- 17.5M KHOẢNG CÁCH
- ĐẤT CÂY XANH
- MÀI TALUY - KÉ ĐÀ
- ĐƯỜNG GIAO THÔNG
- MƯƠNG THOÁT NƯỚC
- HỒ GA THU NƯỚC
- MƯƠNG HỖ B=3M
- CỬA XÀ
- HƯỚNG THÔNG
- CHIỀU RỘNG - CHIỀU DÀI



CƠ QUAN PHỤ DUYỆT:
 UBND TỈNH HÀ TĨNH

CƠ QUAN THẨM ĐỊNH:
 SỞ XÂY DỰNG

KHẢO THẢO VÀ THIẾT KẾ:
 HUYỆN HUƠNG KHÊ

CHỦ ĐẦU TƯ:
 UBND HUYỆN HUƠNG KHÊ

CHỦ TRƯỞNG:
 NGUYỄN THÀNH ĐÔNG

THIẾT KẾ:
 TRAN NHẬT ANH

CHỦ TRƯ:
 TRẦN NGỌC QUÂN

QUẢN LÝ KỸ THUẬT:
 NGUYỄN THÀNH ĐÔNG

GIÁM ĐỐC:
 NGUYỄN THÀNH ĐÔNG

CÔNG TY CỔ PHẦN CED

NGUYỄN THÀNH ĐÔNG